

«СОГЛАСОВАНО»

Руководитель исполнительного
комитета Альметьевского
муниципального района

А.М.Каюмов

«19»11.2021г.




«УТВЕРЖДАЮ»

Директор ГБОУ «Русско-
Акташская школа-интернат»
Альметьевского муниципального
района

Атаман О.М.Атаманова

« 19 »11. 2021г.




«СОГЛАСОВАНО»

Начальник ОГИБДД
отдела МВД России
По Альметьевскому району
подполковник полиции

В.М.Гиздатуллин

«19»11.2021г.



ПАСПОРТ

дорожной безопасности

Государственного бюджетного общеобразовательного учреждения

«Русско-Акташская школа-интернат» Альметьевского

муниципального района Республики Татарстан

2021г.

Общие сведения

Наименование учреждения: Государственное бюджетное общеобразовательное учреждение « Русско-Акташская школа-интернат для детей с ограниченными возможностями здоровья « Альметьевского муниципального района Республики Татарстан

Тип образовательного учреждения: бюджетное учреждение.

Юридический адрес: 423430, Республика Татарстан, Альметьевский район, с. Русский Акташ, ул. Школьная, д.2.

Фактический адрес: 423430, Республика Татарстан, Альметьевский район с.Русский Акташ, ул.Школьная, д.2.

Руководители образовательного учреждения:

Директор (руководитель): Атаманова Ольга Михайловна 34-61-37

Заместитель директора
по учебной работе: Боробова Елена Владимировна 34-62-14

Заместитель директора
по воспитательной работе: Некрасова Наталья Владимировна 34-62-14

Ответственные работники

от УО Альметьевского муниципального района:

ведущий специалист Нуриева Эльвина Наиловна 45-24-67

Ответственный от Госавтоинспекции:

Гос.инспектор БДД ОГИБДД ОМВД России по Альметьевскому р-ну
Галиаскаров И.Ф.

Ответственные работники

за мероприятия по профилактике детского травматизма:

Заместитель начальника Управления образования
Бурлакова Елена Владимировна 45-24-67

Руководитель или ответственный работник дорожно-эксплуатационной организации, осуществляющей содержание улично-дорожной сети (УДС)*

Ямалетдинов А.А. 32-83-39

Руководитель или ответственный работник дорожно-эксплуатационной организации, осуществляющей содержание технических средств организации дорожного движения (ТСОДД)*

Ямалетдинов А.А. 32-83-39

Количество обучающихся 102

Наличие уголка по БДД: Имеется уголок по БДД специализированной игровой комнате в спальном корпусе. Так же 6 уголков безопасности в групповых комнатах и 10 уголков в школьных кабинетах

Наличие класса по БДД: Имеется специализированная игровая комната
Наличие автогородка (площадки) по БДД : нет

Наличие автобуса в образовательном учреждении: нет

Время занятий в образовательном учреждении:

1-ая смена: 8.00 – 14.10 (период)

2-ая смена: _нет_ (период)

внеклассные занятия: 14.10 – 21.00 . Дети проживают в пришкольном интернате (период)

Телефоны оперативных служб:

112, 01-МЧС

32-61-30МВД, 43-96-25 ГИБДД

* Дорожно-эксплуатационные организации, осуществляющие содержание УДС и ТСОДД, несут ответственность в соответствии с законодательством Российской Федерации (Федеральный закон «О безопасности дорожного движения» от 10 декабря 1995 г. № 196-ФЗ, Кодекс Российской Федерации об административных правонарушениях, Гражданский кодекс Российской Федерации).

Содержание

I. План-схемы образовательного учреждения.

1. Район расположения образовательного учреждения, пути движения транспортных средств и детей (обучающихся, воспитанников).
2. Организация дорожного движения в непосредственной близости от образовательного учреждения с размещением соответствующих технических средств организации дорожного движения, маршруты движения детей и расположение парковочных мест.
3. Маршруты движения организованных групп детей от образовательного учреждения к стадиону, парку или спортивно-оздоровительному комплексу.
4. Пути движения транспортных средств к местам разгрузки/погрузки и рекомендуемые безопасные пути передвижения детей по территории образовательного учреждения.

II. Информация об обеспечении безопасности перевозок детей специальным транспортным средством (автобусом).

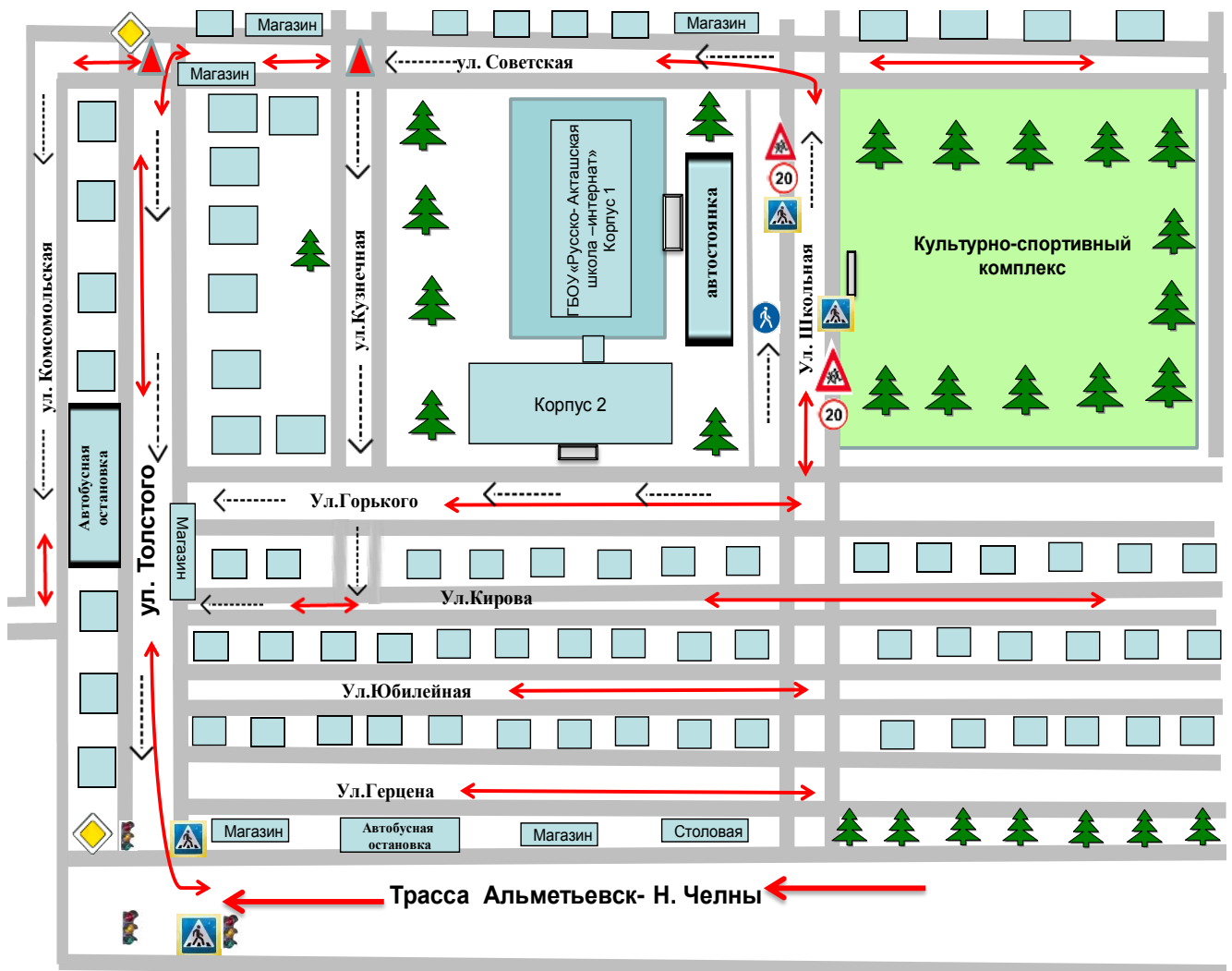
1. Общие сведения.
2. Маршрут движения автобуса до образовательного учреждения.
3. Безопасное расположение остановки автобуса у образовательного учреждения.

III. Приложения

План-схема пути движения транспортных средств и детей (обучающихся, воспитанников) при проведении дорожных ремонтно-строительных работ вблизи образовательного учреждения

I. План-схемы образовательного учреждения

1. Район расположения образовательного учреждения, пути движения транспортных средств и детей (обучающихся, воспитанников)



↔ - Движение транспортных средств

■ - жилая застройка частного сектора

▬ - проезжая часть

-----> - движение детей в (из) образовательного учреждения

▲ - опасные участки

Рекомендации к составлению план-схемы района расположения образовательного учреждения

1. Район расположения образовательного учреждения определяется группой жилых домов, зданий и улично-дорожной сетью с учетом остановок общественного транспорта (выходов из станций метро), центром которого является непосредственно образовательное учреждение;

2. Территория, указанная на схеме, включает:

образовательное учреждение;

стадион вне территории образовательного учреждения, на котором могут проводиться занятия по физической культуре (*при наличии*);

парк, в котором могут проводиться занятия с детьми на открытом воздухе (*при наличии*);

спортивно-оздоровительный комплекс (*при наличии*);

жилые дома, в которых проживает большая часть детей (учеников) данного образовательного учреждения;

автомобильные дороги и тротуары.

3. На схеме обозначены:

расположение жилых домов, зданий и сооружений;

сеть автомобильных дорог;

пути движения транспортных средств;

пути движения детей (обучающихся, воспитанников) в/из образовательного учреждения;

опасные участки (места несанкционированных переходов на подходах к образовательному учреждению, места имевших место случаев дорожно-транспортных происшествий с участием детей-пешеходов и детей-велосипедистов);

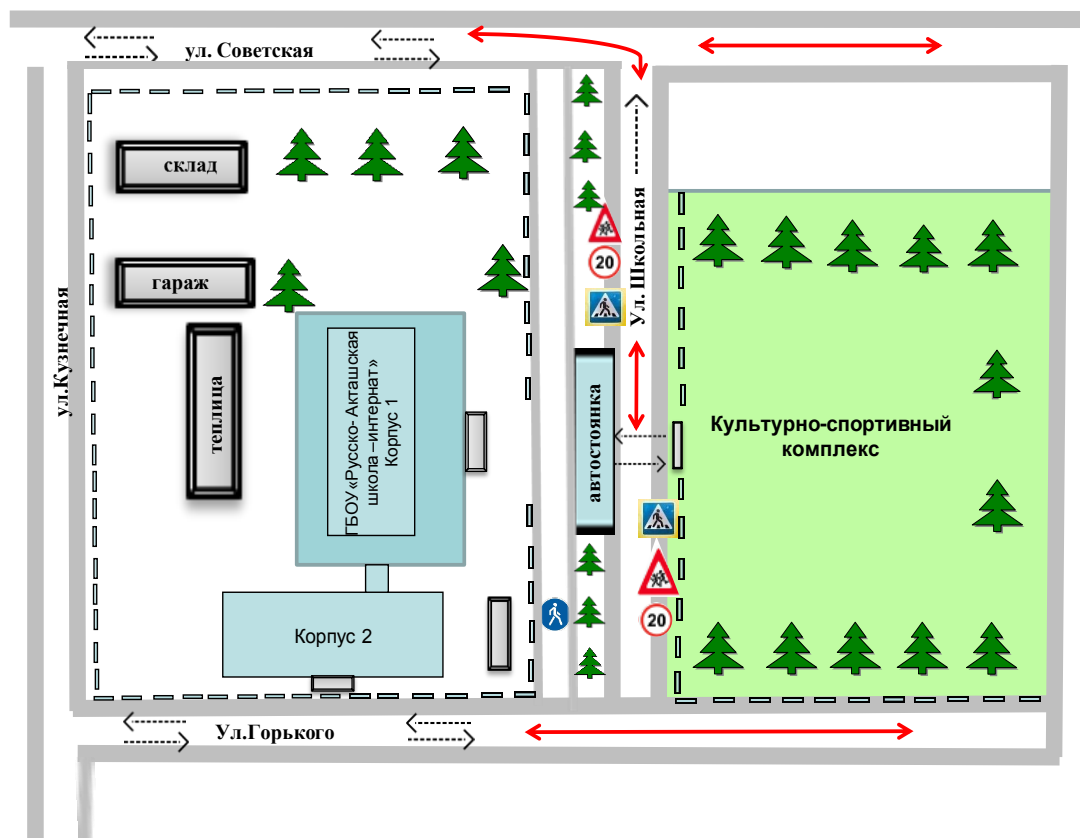
уличные (наземные – регулируемые / нерегулируемые) и внеуличные (надземные и подземные) пешеходные переходы;

названия улиц и нумерация домов.

Схема необходима для общего представления о районе расположения образовательного учреждения. На схеме обозначены наиболее частые пути движения обучающихся от дома (от отдаленных остановок маршрутных транспортных средств) к образовательному учреждению и обратно.


При исследовании маршрутов движения детей необходимо уделить особое внимание опасным зонам, где дети (обучающиеся, воспитанники) пересекают проезжие части дорог не по пешеходному переходу.

2. Схема организации дорожного движения в непосредственной близости от образовательного учреждения с размещением соответствующих технических средств организации дорожного движения, маршрутов движения детей и расположения парковочных мест



-----> - направление движения детей от остановок и частных транспортных средств

== == - ограждение учреждения и кск

 - направление движения транспортного потока

Рекомендации к составлению схемы организации дорожного движения в непосредственной близости от образовательного учреждения

1. Схема организации дорожного движения ограничена автомобильными дорогами, находящимися в непосредственной близости от образовательного учреждения.

2. На схеме обозначаются:

здание образовательного учреждения с указанием территории, принадлежащей непосредственно образовательному учреждению (при наличии указать ограждение территории);

автомобильные дороги и тротуары;

уличные (наземные – регулируемые / нерегулируемые) и внеуличные (надземные и подземные) пешеходные переходы на подходах к образовательному учреждению;

дислокация существующих дорожных знаков и дорожной разметки;

другие технические средства организации дорожного движения;

направление движения транспортных средств по проезжей части;

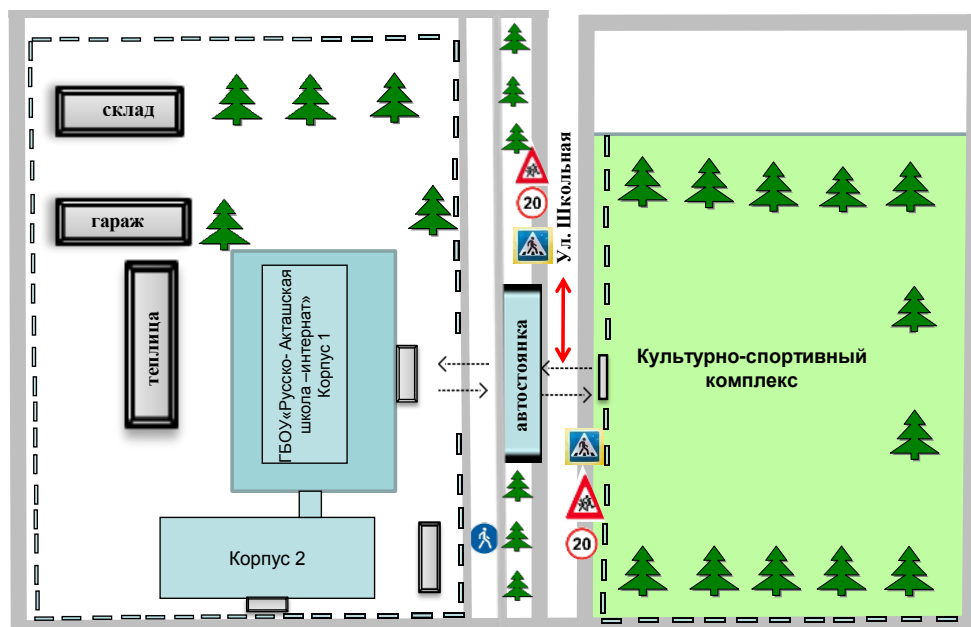
направление безопасного маршрута движения детей (обучающихся, воспитанников).

3. На схеме указано расположение остановок маршрутных транспортных средств и безопасные маршруты движения детей (обучающихся, воспитанников) от остановочного пункта к образовательному учреждению и обратно;

4. При наличии стоянки (парковочных мест) около образовательного учреждения, указывается место расположение и безопасные маршруты движения детей от парковочных мест к образовательному учреждению и обратно.

К схеме (в случае необходимости) должен быть приложен план мероприятий по приведению существующей организации дорожного движения к организации дорожного движения, соответствующей нормативным техническим документам, действующим в области дорожного движения, по окончании реализации которого готовится новая схема

3. Маршруты движения организованных групп детей от образовательного учреждения к стадиону, парку или спортивно-оздоровительному комплексу



←-----
- направление безопасного движения группы детей к культурно-спортивному комплексу.

 - тротуар

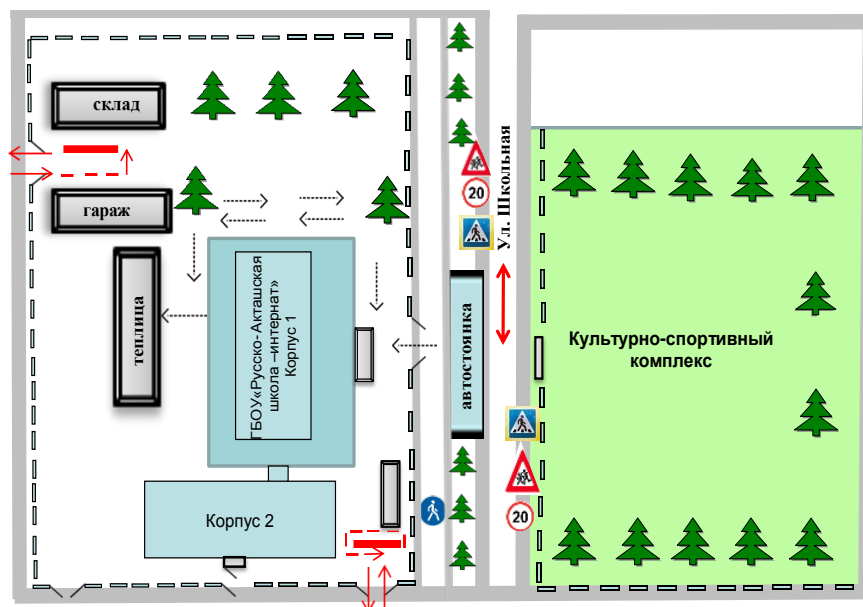
 - пешеходный переход

Рекомендации к составлению схемы маршрутов движения организованных групп детей от образовательного учреждения к стадиону, парку или спортивно-оздоровительному комплексу

На схеме района расположения образовательного учреждения указываются безопасные маршруты движения детей от образовательного учреждения к стадиону, парку или спортивно-оздоровительному комплексу и обратно.

Эти схемы должны использоваться преподавательским составом при организации движения групп детей к местам проведения занятий вне территории образовательного учреждения.

4. Пути движения транспортных средств к местам разгрузки/погрузки и рекомендуемые безопасные пути передвижения детей по территории образовательного учреждения



→ - въезд/выезд транспортных средств

-----> - движение детей на территории ОУ

— - место разгрузки

- - - - -> - движение грузовых транспортных средств по территории образовательного учреждения

Рекомендации к составлению схемы пути движения транспортных средств к местам разгрузки/погрузки и рекомендуемые безопасные пути передвижения детей по территории образовательного учреждения

На схеме указывается примерная траектория движения транспортных средств на территории образовательного учреждения, в том числе места погрузки/разгрузки, а также безопасный маршрут движения детей во время погрузочно-разгрузочных работ.

В целях обеспечения безопасного движения детей по территории образовательного учреждения необходимо исключить пересечения путей движения детей и путей движения транспортных средств.

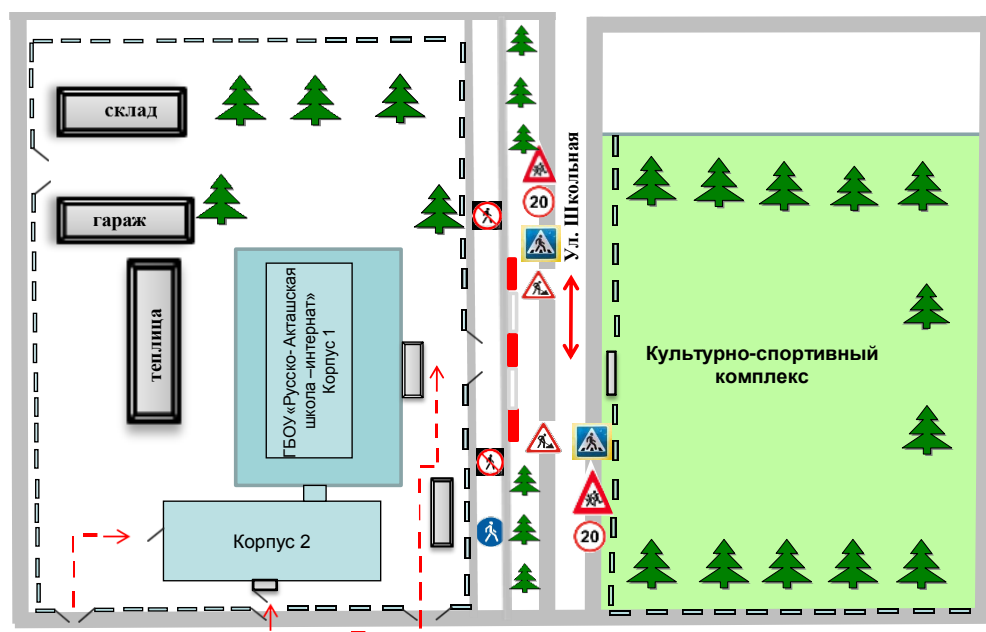
**II. Информация об обеспечении безопасности перевозок детей
специальным транспортным средством (автобусом).**



(при наличии автобуса(ов))

Автобуса, осуществляющего перевозки детей, в школе-интернате нет.
Перевозка детей не осуществляются.

Приложение

План-схема пути движения транспортных средств и детей (обучающихся, воспитанников) при проведении дорожных ремонтно-строительных работ вблизи образовательного учреждения



-  - направление движения транспортного потока
-  - рекомендуемое направление движения детей

**Рекомендации к составлению план-схемы пути движения
транспортных средств и детей (учеников)
при проведении дорожных ремонтно-строительных работ
вблизи образовательного учреждения**

На схеме указывается место производства дорожных ремонтно-строительных работ, его обустройство дорожными знаками и ограждениями, иными техническими средствами организации дорожного движения, а также безопасный маршрут движения детей (обучающихся, воспитанников) к образовательному учреждению с учетом изменения маршрута движения по тротуару.

На схеме обозначены:

- участок производства дорожных ремонтно-строительных работ;
- автомобильные дороги;
- тротуары;
- альтернативные пути (обходы места производства дорожных ремонтно-строительных работ пешеходами и объезды транспортными средствами);
- здание образовательного учреждения;
- ограждение территории образовательного учреждения *(при наличии)*.